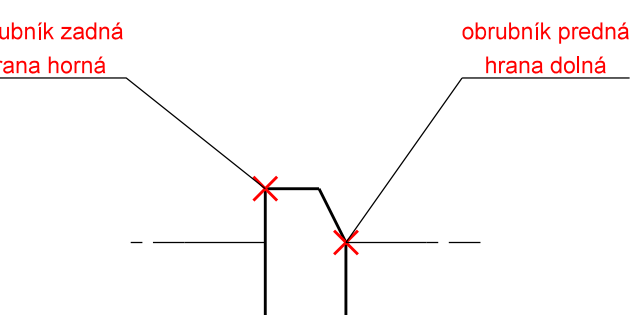
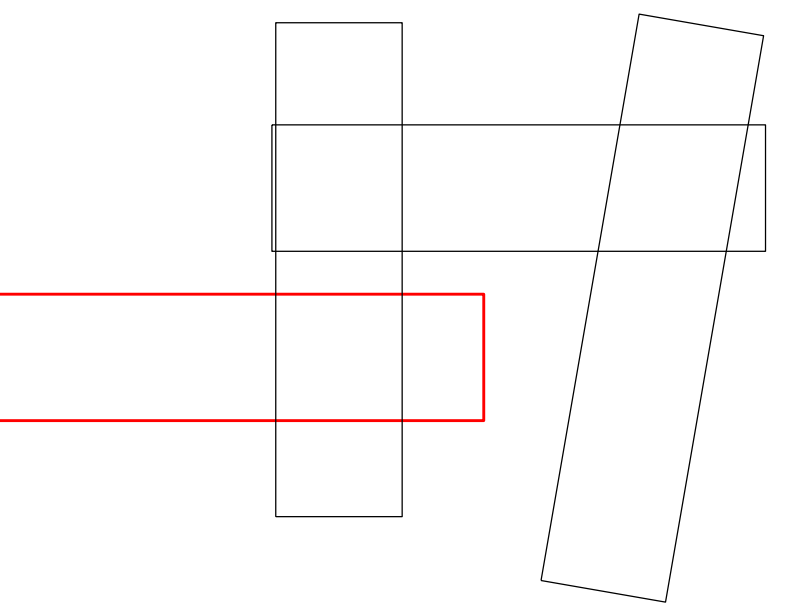


schéma podrobne zameraných bodov

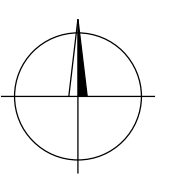



KLAD VÝKRESOV



LEGENDA:

- koordinácia situácia KFA
- obrubník /zadná hrana horná/
- obrubník /predná hrana dolná/
- vodorovné TDZ /projekt/
- susedný / nadväzujúci zrealizovaný SO 20.1, SO 20.2, SO 20.3
- podrobne zameraný bod
- nadmorská výška
- popis



Náležitostami a presnosťou zodpovedá predpisom			
Zameral:	Vypracoval:	Autorizačne overil:	
GEOKOD, s.r.o.	Ing. Vladimír Molčan	Ing. Boris Betko	
Dátum: 07/2019 až 05/2020	Dátum: jún 2020	Dátum: 22.06.2020	
Okres:	Obec:	Katastrálne územie:	
Košice	Košice - Juh	Južné Mesto	
Odberteľ: Skupina AVA-stav - OHL, Puškinova 700/90, 924 01 Galanta		<div><div><div><div></div><div>GEOKOD</div><div>s.r.o.</div><div>Žitná 21, 831 06 Bratislava</div></div><div><div>Číslo zákazky:</div><div>2018.078.000</div></div><div><div>Dátum:</div><div>06/2020</div></div><div><div>Formát:</div><div>6 x A4</div></div><div><div>Súrad. systém:</div><div>S-JTSK, r. JTSK</div></div><div><div>Výškový systém:</div><div>Bpv</div></div><div><div>Mierka:</div><div>1 : 250</div></div><div><div>Príloha č.</div><div>2.1</div></div></div></div>	
KOŠICKÁ FUTBALOVÁ ARÉNA			
DOKUMENTÁCIA SKUTOČNÉHO			
VYHOTOVENIA STAVBY SO 20.4			
SO 20.4 - Rozptyľová plocha			